

Úřad obce Doubravička

Volba prezidenta České republiky konaná ve dnech 13. a 14. ledna 2023
Informace o počtu a sídlech volebních okrsků

V souladu s ustanovením § 14 odst. 1 písm. d) zákona č. 275/2012 Sb., o volbě prezidenta republiky a o změně některých zákonů (zákon o volbě prezidenta republiky), ve znění pozdějších předpisů, informuji o počtu a sídlech volebních okrsků:

Počet volebních okrsků: 1

Sídlo volebního okrsku : Doubravička 44, PSČ 294 30, Doubravička

V Doubravičce dne 29.12.2022



.....
Vladimír Šálek
starosta obce



Volba prezidenta 2023 - hlasování ze silničního motorového vozidla u volebního stanoviště dne 11.01.2023 (a v případě druhého kola voleb dne 25.01.2023).








Na základě zákona č. 411/2022 Sb., o zvláštních způsobech hlasování ve volbě prezidenta republiky v roce 2023, bude voličům nacházejícím se v izolaci nebo karanténě v souvislosti s šířením onemocnění covid-19 umožněno hlasovat ze silničního motorového vozidla u volebního stanoviště.



U volebního stanoviště může dne 11. 01. 2023 (a v případě konání druhého kola též dne 25.01.2023) v době od 08:00 do 17:00 hodin hlasovat oprávněný volič, který je z důvodu ochrany veřejného zdraví před onemocněním covid-19 omezen na osobní svobodě, tedy je v izolaci, nebo karanténě, a který má zároveň v okrese, pro který je volební stanoviště zřízeno, adresu trvalého pobytu, nebo hlasuje na voličský průkaz.

Přehled obcí spadajících do jednotlivých okresů:

www.epusa.cz/index.php?platnost_k=0&jazyk=cz&sessID=0&zkratka=okresy

volební stanoviště pro	umístění volebního stanoviště	souřadnice GPS	příjezd k volebnímu stanovišti
okres BENEŠOV	Benešov, ul. Pod lihovarem 1816, areál HZS, příjezd ul. Černoleská	49°46'41.08"N, 14°41'33.26"E	
okres BEROUN	Beroun, Pod Studánkou 1258, stanice HZS Beroun	49.9680106N 14.0610450E	

<p>okres Kladno</p>	<p>Kladno, ul. Jana Palacha 1970, areál hasičské stanice, příjezd ul. Zd. Petřika</p>	<p>50.1426683N, 14.0945936E</p>	
<p>okres KOLÍN</p>	<p>Kolín IV, Polepská 634, stanice HZS Kolín</p>	<p>50.0149222N, 15.2051711E</p>	
<p>okres KUTNÁ HORA</p>	<p>Kutná Hora, ul. U Zastávky 280, parkoviště před stanicí HZS Kutná Hora, příjezd ul. U Zastávky</p>	<p>49.9575381N 15.2884306E</p>	
<p>okres MĚLNÍK</p>	<p>Mělník, Bezručova 3341, areál stanice HZS Mělník</p>	<p>50.3511450N 14.4860544E</p>	
<p>okres MLADÁ BOLESLAV</p>	<p>Mladá Boleslav, ul. Laurinova 1370, příjezd ul. Laurinova - U Kasáren.</p>	<p>50.4121586N 14.9196636E</p>	
<p>okres NYMBURK</p>	<p>Nymburk, ul. Svatojiřská, boční vjezd do dvora stanice HZS v Nymburce, příjezd ul. U Stadionu, odjezd ul. Svatojiřská</p>	<p>50.1831100N 15.0355919E</p>	
<p>okres PRAHA-VÝCHOD</p>	<p>Brandýs nad Labem - Stará Boleslav, Dr. Jánského 1458, příjezd ul. Komenského.</p>	<p>50.1966892N 14.6810644E</p>	

<p>okres PRAHA-ZÁPAD</p>	<p>Řevnice, ul. Havlíčkova, areál hasičské stanice, příjezd ul. Čs. armády</p>	<p>49.9124067N, 14.2302508E</p>	
<p>okres PŘÍBRAM</p>	<p>Příbram, ul. Školní 70, areál stanice HZS Příbram, příjezd po ul. Školní</p>	<p>49.6740033N, 13.9991000E</p>	
<p>okres RAKOVNÍK</p>	<p>Rakovník, ul. Dukelských hrdinů 2502, areál hasičské stanice</p>	<p>50.1096989N, 13.7077269E</p>	