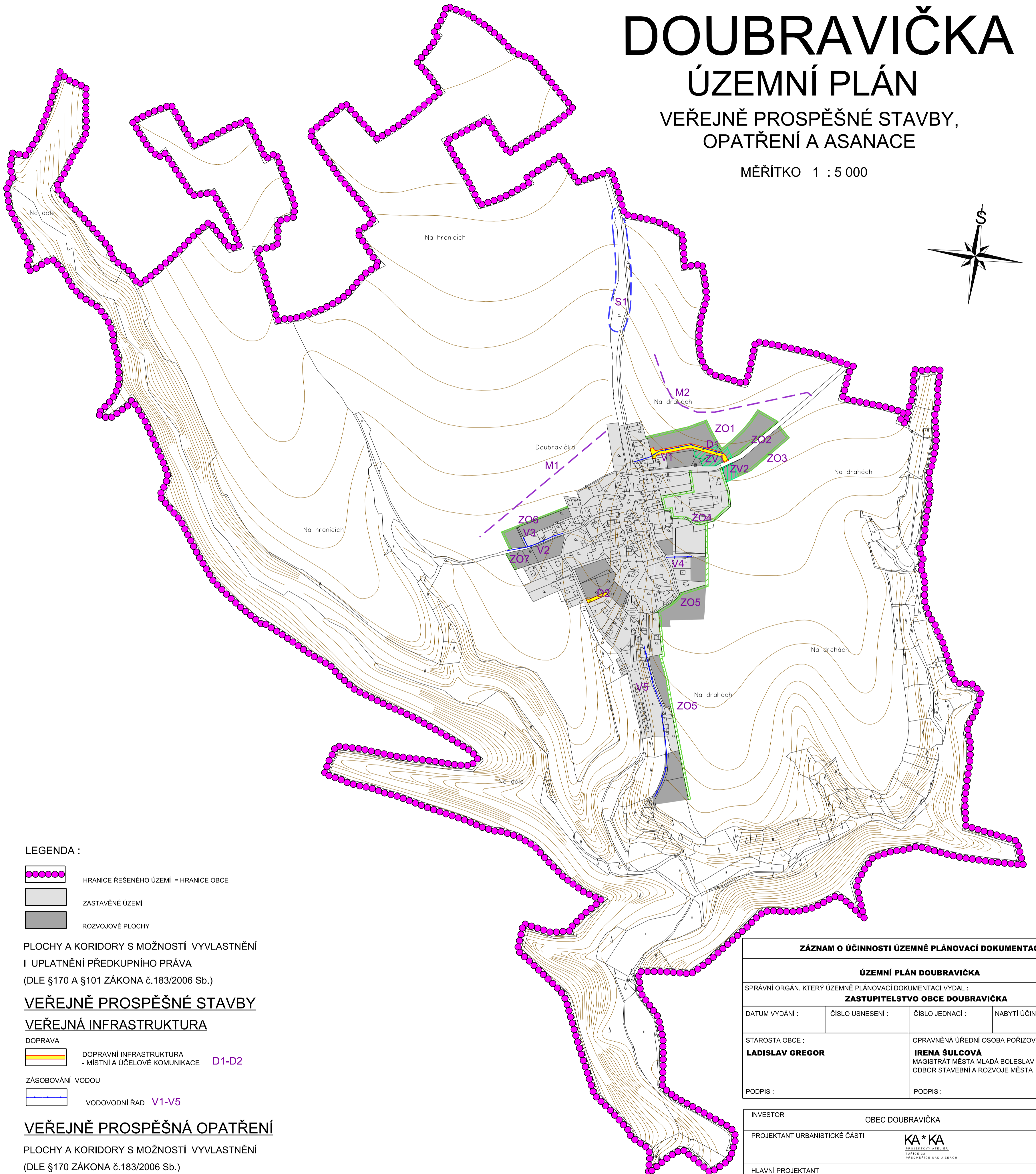


DOUBRAVIČKA

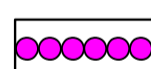


ÚZEMNÍ PLÁN

VEŘEJNĚ PROSPĚŠNÉ STAVBY,
OPATŘENÍ A ASANACE

MĚŘÍTKO 1 : 5 000





LEGENDA :

-  HRANICE ŘEŠENÉHO ÚZEMÍ = HRANICE OBCE
-  ZASTAVĚNÉ ÚZEMÍ
-  ROZVOJOVÉ PLOCHY

PLOCHY A KORIDORY S MOŽNOSTÍ VYVLASTNĚNÍ
I UPLATNĚNÍ PŘEDKUPNÍHO PRÁVA
(DLE §170 A §101 ZÁKONA č.183/2006 Sb.)



VEŘEJNĚ PROSPĚŠNÉ STAVBY

VEŘEJNÁ INFRASTRUKTURA



- DOPRAVA
-  DOPRAVNÍ INFRASTRUKTURA - MÍSTNÍ A ÚČELOVÉ KOMUNIKACE **D1-D2**
- ZÁSOBOVÁNÍ VODOU
-  VODOVODNÍ ŘÁD **V1-V5**

VEŘEJNĚ PROSPĚŠNÁ OPATŘENÍ

PLOCHY A KORIDORY S MOŽNOSTÍ VYVLASTNĚNÍ
(DLE §170 ZÁKONA č.183/2006 Sb.)

-  MELIORAČNÍ PRŮLEH **M1-M2**
-  SUCHÝ POLDR **S1**

PLOCHY A KORIDORY S MOŽNOSTÍ UPLATNĚNÍ PŘEDKUPNÍHO PRÁVA
(§101 ZÁKONA č.183/2006 Sb.)

-  ZELENĚ NA VEŘEJNÝCH PROSTRANSTVÍCH **ZV1-ZV2**
-  ZELENĚ OCHRANNÁ A IZOLAČNÍ **ZO1-ZO7**

ZÁZNAM O ÚČINNOSTI ÚZEMNĚ PLÁNOVACÍ DOKUMENTACE

ÚZEMNÍ PLÁN DOUBRAVIČKA

SPRÁVNÍ ORGÁN, KTERÝ ÚZEMNĚ PLÁNOVACÍ DOKUMENTACI VYDAL :			
ZASTUPITELSTVO OBCE DOUBRAVIČKA			
DATUM VYDÁNÍ :	ČÍSLO USNESENÍ :	ČÍSLO JEDNACÍ :	NABYTÍ ÚČINNOSTI :
STAROSTA OBCE : LADISLAV GREGOR		OPRAVNĚNÁ ÚŘEDNÍ OSOBA POŘIZOVATELE : IRENA ŠULCOVÁ MAGISTRÁT MĚSTA MLADÁ BOLESLAV ODBOR STAVEBNÍ A ROZVOJE MĚSTA	
PODPIS :		PODPIS :	

INVESTOR	OBEC DOUBRAVIČKA		
PROJEKTANT URBANISTICKÉ ČÁSTI	KA * KA <small>PROJEKTOVÝ KANCELÁŘ TURIČE 32 PŘEMÝSLICE NAD JIZEROU</small>		
HLAVNÍ PROJEKTANT	ing. František KAČÍREK		
ODPOVĚDNÝ PROJEKTANT	ing. Ondřej KALIVODA		
DIGITÁLNÍ ZPRACOVÁNÍ	 <small>DIGITÁLNÍ ZPRACOVÁNÍ Č. 100/2012 S. 100/2012 S. 100/2012 S.</small>		
NÁZEV AKCE	DOUBRAVIČKA ÚZEMNÍ PLÁN	ETAPA	12/2012
		DATUM	12/2012
		MĚŘÍTKO	1 : 5 000
		FORMÁT	A0
NÁZEV VÝKRESU	VEŘEJNĚ PROSPĚŠNÉ STAVBY, OPATŘENÍ A ASANACE	ČÍSLO VÝKRESU:	ČÍSLO PARÉ:
ČÁST DOKUMENTACE	GRAFICKÁ ČÁST	4	